





DSP

NÁZEV AKCE:	II/405 ZAŠOVICE - OBCHVAT, PD	
OBJEDNATEL:	KRAJ VYSOČINA Žižkova 1882/57, 587 33 JIHLAVA	

ZHOTOVITEL:	HBH Projekt spol. s r.o. Kabátníkova 216/5, 602 00 Brno	
		Projektová kancelář pro dopravní a inženýrské stavby Kabátníkova 5, 602 00 BRNO
	Č. ZAKÁZKY	2018/0574

SOUŘADNICOVÝ SYSTÉM: S-JTSK

VÝŠKOVÝ SYSTÉM: B.p.v.

VEDOUcí PROJEKTANT	ING. BOHÁČ			
ZODPOVĚDNÝ PROJEKTANT	ING. OTÝPKOVÁ			
VYPRACOVAL				
KONTROLOVAL	ING. HORNOCH			
KRAJ: KRAJ VYSOČINA	K.Ú.: ZAŠOVICE, NOVÁ BRTNICE	DATUM	08/2020	
NÁZEV OBJEKTU:	DOKLADOVÁ ČÁST 4 – GEODETICKÁ DOKUMENTACE 2 – ZÁBOROVÝ ELABORÁT		FORMÁT	
			MĚŘÍTKO	
			ÚČEL	DSP
			ČÍS. ZAKÁZKY	2018/0574
			ARCHIVNÍ ČÍS.	
PŘÍLOHA:	SEZNAM DOTČENÝCH PARCEL KN (ŘAZENO DLE LV)		ČÍS. SOUPRAVY	ČÍS. VÝKRESU
				02

Seznam LV s uvedením vlastníků a dotčených parcel KN, stavebních objektů a věcných břemen (řazeno dle LV)

Katastrální území: **Nová Brtnice**
 Obec: **Zašovice**
 Stavba: **II/405 Zašovice - obchvat**

Okres: **Třebíč**
 Kraj: **Vysočina**
 Datum: **17.07.2020**

Poř.č.	LV	Jméno vlastníka; sídlo; [podíl], [užívání]	Parc. číslo dle KN	Výměra dle KN	Druh pozemku	Využití	Označ. záboru	Trvalý zábor	Trv. záb. bez výk.	Dočasný zábor	Zábor do 1 r.	Stav. obj. na parcele	VB ke stav. obj.	Poznámka
1	70	Jelínková Dana MVDr., Tábor 885/15, Žabovřesky, 61600 Brno; 1/2 Jelínková Jana Bc.Ing., Tábor 885/15, Žabovřesky, 61600 Brno; 1/2	208/10	13	ostatní plocha	silnice	202	0	0	13	0	021 171 821		
2	88	Kraj Vysočina, Žižkova 1882/57, 58601 Jihlava - Krajská správa a údržba silnic Vysočiny, příspěvková organizace, Kosovská 1122/16, 58601 Jihlava	220/43	36750	ostatní plocha	silnice	201	0	0	947	0	021 101 171		
3	60000	Česká republika - Úřad pro zastupování státu ve věcech majetkových, Rašínovo nábřeží 390/42, Nové Město, 12800 Praha 2	208/1	287	ostatní plocha	jiná plocha	203	0	0	22	0	021 171 821		

Seznam LV s uvedením vlastníků a dotčených parcel KN, stavebních objektů a věcných břemen (řazeno dle LV)

Katastrální území: **Zašovice**

Obec: **Zašovice**

Stavba: **II/405 Zašovice - obchvat**

Okres: **Třebíč**

Kraj: **Vysočina**

Datum: **17.07.2020**

Poř.č.	LV	Jméno vlastníka; sídlo; [podíl], [užívání]	Parc. číslo dle KN	Výměra dle KN	Druh pozemku	Využití	Označ. záboru	Trvalý zábor	Trv. záb. bez výk.	Dočasný zábor	Zábor do 1 r.	Stav. obj. na parcele	VB ke stav. obj.	Poznámka
1	4	Šindler Miroslav, č. p. 8, 67521 Zašovice	120/1	31950	orná půda		10	803	0	0	0	021 101 161 801 021 101 411 161 021 101 161 411 021 101 161 801 021 101 172 821 412 821	ANO	
			180/13	8749	orná půda		42	764	0	0	282			
			180/15	6812	orná půda		43	698	0	0	82			
			180/22	7829	orná půda		49	1614	0	0	0			
			345	6961	orná půda		130	33	0	68	0			
			368/6	1848	orná půda		96	0	0	5	26			
2	7	Novotný Vlastimil, Budíkovice 63, 67401 Třebíč	136/4	5152	orná půda		35	42	0	0	63	021 101 461 161	ANO	
3	18	KLAS Jaroměřice, spol. s r.o., Nábřeží 325, 67551 Jaroměřice nad Rokytnou												

Seznam LV s uvedením vlastníků a dotčených parcel KN, stavebních objektů a věcných břemen (řazeno dle LV)

Katastrální území: **Zašovice**

Obec: **Zašovice**

Stavba: **II/405 Zašovice - obchvat**

Okres: **Třebíč**

Kraj: **Vysočina**

Datum: **17.07.2020**

Poř.č.	LV	Jméno vlastníka; sídlo; [podíl], [užívání]										
	Parc. číslo dle KN	Výměra dle KN	Druh pozemku	Využití	Označ. záboru	Trvalý zábor	Trv. záb. bez výk.	Dočasný zábor	Zábor do 1 r.	Stav. obj. na parcele	VB ke stav. obj.	Poznámka
	128/1	153	ostatní plocha	ostatní komunikace	34	28	0	0	12	021 101 461	ANO	
	135	791	orná půda		32	156	0	0	0	161 021 101 161		
	180/7	12848	orná půda		33	1212	0	0	9	801 021 101 461	ANO	
	244	4172	trvalý travní porost		59	2119	0	694	170	161 801 021 101 201 381	NE	
	276	1345	orná půda		84	182	0	0	0	821 801 021 101 161		
	287	4280	orná půda		92	1727	0	50	29	801 021 101 412	ANO	
	353	6756	orná půda		136	0	0	25	0	161 801 821 021 821		

Seznam LV s uvedením vlastníků a dotčených parcel KN, stavebních objektů a věcných břemen (řazeno dle LV)

Katastrální území: **Zašovice**

Obec: **Zašovice**

Stavba: **II/405 Zašovice - obchvat**

Okres: **Třebíč**

Kraj: **Vysočina**

Datum: **17.07.2020**

Poř.č.	LV	Jméno vlastníka; sídlo; [podíl], [užívání]	Parc. číslo dle KN	Výměra dle KN	Druh pozemku	Využití	Označ. záboru	Trvalý zábor	Trv. záb. bez výk.	Dočasný zábor	Zábor do 1 r.	Stav. obj. na parcele	VB ke stav. obj.	Poznámka
4	21	Vrzal Jaroslav, č. p. 17, 67521 Zašovice	104/1	9125	orná půda		24	561	0	2	0	021 122 821		
			120/14	9374	orná půda		6	187	0	0	0	021 101 161 821		
			279	162	orná půda		85	145	0	0	0	021 101 161		
			281	7715	orná půda		86	201	0	0	0	801 021 101 161		
			339	4439	orná půda		121	92	0	75	0	801 021 101 172		
			368/10	4174	orná půda		106	1668	0	503	0	821 021 101 123 161 801 821		
5	24	Česká republika - Lesy České republiky, s.p., Přemyslova 1106/19, Nový Hradec Králové, 50008 Hradec Králové	584/2	1386	ostatní plocha	ostatní komunikace	4	0	0	389	0	021 171 821		

Seznam LV s uvedením vlastníků a dotčených parcel KN, stavebních objektů a věcných břemen (řazeno dle LV)

Katastrální území: **Zašovice**

Obec: **Zašovice**

Stavba: **II/405 Zašovice - obchvat**

Okres: **Třebíč**

Kraj: **Vysočina**

Datum: **17.07.2020**

Poř.č.	LV	Jméno vlastníka; sídlo; [podíl], [užívání]	Parc. číslo dle KN	Výměra dle KN	Druh pozemku	Využití	Označ. záboru	Trvalý zábor	Trv. záb. bez výk.	Dočasný zábor	Zábor do 1 r.	Stav. obj. na parcele	VB ke stav. obj.	Poznámka
6	28	Kopeček Petr, č. p. 15, 67521 Zašovice; 1/2 Kopečková Dagmar Ing., č. p. 15, 67521 Zašovice; 1/2	120/16	7495	orná půda		9	389	0	0	0	021 101 161		
			150	8506	orná půda		39	1006	0	0	109	021 101 161 411		NE
			180/17	538	orná půda		47	101	0	0	0	801 021 101 161		
			180/19	11165	orná půda		46	1351	0	0	72	801 021 101 161		
			246	3723	trvalý travní porost		61	197	0	0	164	801 021 101 161		
			264	13595	orná půda		73	2071	0	0	0	381 021 101 161		NE
			320	4143	orná půda		107	1127	0	654	0	801 021 101 161 801 821		

Seznam LV s uvedením vlastníků a dotčených parcel KN, stavebních objektů a věcných břemen (řazeno dle LV)

Katastrální území: **Zašovice**

Obec: **Zašovice**

Stavba: **II/405 Zašovice - obchvat**

Okres: **Třebíč**

Kraj: **Vysočina**

Datum: **17.07.2020**

Poř.č.	LV	Jméno vlastníka; sídlo; [podíl], [užívání]	Parc. číslo dle KN	Výměra dle KN	Druh pozemku	Využití	Označ. záboru	Trvalý zábor	Trv. záb. bez výk.	Dočasný zábor	Zábor do 1 r.	Stav. obj. na parcele	VB ke stav. obj.	Poznámka
			408/16	1587	orná půda		112	0	0	0	159	412	ANO	
			416	7283	orná půda		113	0	0	0	216	412	ANO	
7	30	Jeřábek František, č. p. 7, 67521 Zašovice; 1/2 Jeřábková Marie, č. p. 7, 67521 Zašovice; 1/2	241/1	5108	trvalý travní porost		57	565	0	422	27	021 201 381 821	NE	
			245	4748	trvalý travní porost		60	2000	0	238	62	021 101 201 381 821	NE	
			322	11446	orná půda		108	1942	0	379	0	801 021 101 461 172 161 801 821	ANO	
8	42	Kružík Zdeněk, č. p. 1, 67521 Zašovice; 1/2 Kružíková Marie, č. p. 1, 67521 Zašovice; 1/2	120/15	8336	orná půda		7	110	0	0	0	021 101 161 821		
			180/10	16381	orná půda		40	1417	0	0	73	021 101 161 411	NE	

Seznam LV s uvedením vlastníků a dotčených parcel KN, stavebních objektů a věcných břemen (řazeno dle LV)

Katastrální území: **Zašovice**

Obec: **Zašovice**

Stavba: **II/405 Zašovice - obchvat**

Okres: **Třebíč**

Kraj: **Vysočina**

Datum: **17.07.2020**

Poř.č.	LV Jméno vlastníka; sídlo; [podíl], [užívání]												
	Parc. číslo dle KN	Výměra dle KN	Druh pozemku	Využití	Označ. záboru	Trvalý zábor	Trv. záb. bez výk.	Dočasný zábor	Zábor do 1 r.	Stav. obj. na parcele	VB ke stav. obj.	Poznámka	
	180/23	10988	orná půda		52	180	0	921	0	021 101 161 821 201 021			
	242	5503	trvalý travní porost		58	241	0	253	189	101 201 381 821 021	NE		
	270	647	orná půda		78	39	0	0	0	101 161 021			
	271	9082	orná půda		79	401	0	0	0	101 161 801			
9	47 Novotná Věra, č. p. 6, 67521 Zašovice; 1/2 Novotný Ladislav, č. p. 6, 67521 Zašovice; 1/2												
	144	21976	orná půda		36	3892	0	0	40	021 101 461 161 801 021	ANO		
	145	1223	ostatní plocha	neplodná půda	37	58	0	0	0	101 161 801			

Seznam LV s uvedením vlastníků a dotčených parcel KN, stavebních objektů a věcných břemen (řazeno dle LV)

Katastrální území: **Zašovice**

Obec: **Zašovice**

Stavba: **II/405 Zašovice - obchvat**

Okres: **Třebíč**

Kraj: **Vysočina**

Datum: **17.07.2020**

Poř.č.	LV	Jméno vlastníka; sídlo; [podíl], [užívání]										
	Parc. číslo dle KN	Výměra dle KN	Druh pozemku	Využití	Označ. záboru	Trvalý zábor	Trv. záb. bez výk.	Dočasný zábor	Zábor do 1 r.	Stav. obj. na parcele	VB ke stav. obj.	Poznámka
	180/21	4033	orná půda		48	731	0	0	0	021 101 161 801		
	262	342	orná půda		71	85	0	0	0	021 101 161 801		
	263	3489	orná půda		72	549	0	0	0	021 101 161 801		
	300/3	9236	orná půda		66	1118	0	0	0	021 101 161 801		
	368/9	5148	orná půda		105	2924	0	67	0	021 101 123 161 461 821	ANO	
	413	4546	orná půda		128	22	0	0	26	412 821	ANO	
10	48 Cejpková Bohuslava, Račerovice 5, 67401 Třebíč; 1/2 Ondráčková Jana, č. p. 27, 67521 Zašovice; 1/2											
	146	14246	orná půda		38	1669	0	0	0	021 101 161 801		
11	51 Kružík Zdeněk, č. p. 1, 67521 Zašovice											

Seznam LV s uvedením vlastníků a dotčených parcel KN, stavebních objektů a věcných břemen (řazeno dle LV)

Katastrální území: **Zašovice**

Obec: **Zašovice**

Stavba: **II/405 Zašovice - obchvat**

Okres: **Třebíč**

Kraj: **Vysočina**

Datum: **17.07.2020**

Poř.č.	LV	Jméno vlastníka; sídlo; [podíl], [užívání]	Parc. číslo dle KN	Výměra dle KN	Druh pozemku	Využití	Označ. záboru	Trvalý zábor	Trv. záb. bez výk.	Dočasný zábor	Zábor do 1 r.	Stav. obj. na parcele	VB ke stav. obj.	Poznámka
			120/17	1339	orná půda		14	895	0	0	0	021 101 161 801 021		
			124/2	3716	trvalý travní porost		15	247	0	0	19	101 461 161 801 021	ANO	
			127/2	2049	trvalý travní porost		16	822	0	0	58	101 461 341 161 801 412	ANO ANO	
			368/7	6094	orná půda		94	0	0	0	90	412	ANO	
			415	4925	orná půda		115	0	0	0	119	412	ANO	
12	82	ZO Českého svazu ochránců přírody Kněžice, č. p. 109, 67529 Kněžice	104/10	903	orná půda		22	147	0	0	12	021 122 821 021 101 021 101 201 381 151 821		
			120/13	6112	orná půda		5	100	0	0	0			
			239/1	7776	trvalý travní porost		56	1922	0	449	249		NE	
13	88	Kraj Vysočina, Žižkova 1882/57, 58601 Jihlava - Krajská správa a údržba silnic Vysočiny, příspěvková organizace, Kosovská 1122/16, 58601 Jihlava												

Seznam LV s uvedením vlastníků a dotčených parcel KN, stavebních objektů a věcných břemen (řazeno dle LV)

Katastrální území: **Zašovice**

Obec: **Zašovice**

Stavba: **II/405 Zašovice - obchvat**

Okres: **Třebíč**

Kraj: **Vysočina**

Datum: **17.07.2020**

Poř.č.	LV	Jméno vlastníka; sídlo; [podíl], [užívání]										
	Parc. číslo dle KN	Výměra dle KN	Druh pozemku	Využití	Označ. záboru	Trvalý zábor	Trv. záb. bez výk.	Dočasný zábor	Zábor do 1 r.	Stav. obj. na parcele	VB ke stav. obj.	Poznámka
	584/1	2654	ostatní plocha	silnice	27	526	0	212	0	021 122 821		
	591/1	7210	ostatní plocha	silnice	98	981	0	99	30	021 123 412 822 161	ANO	
	591/14	6077	ostatní plocha	silnice	123	2629	0	0	0	821 021 101 822 161		
	591/15	81	ostatní plocha	silnice	109	81	0	0	0	822		celá
	591/16	155	ostatní plocha	silnice	110	155	0	0	0	822		celá
	591/18	254	ostatní plocha	silnice	111	254	0	0	0	021 101 161 822		celá
	591/20	168	ostatní plocha	silnice	114	168	0	0	0	822		celá
	591/21	156	ostatní plocha	silnice	120	156	0	0	0	021 101 153 172		celá
	591/22	183	ostatní plocha	silnice	122	183	0	0	0	021 101 172		celá
	591/23	448	ostatní plocha	silnice	131	440	0	9	0	021 101 172 821		

Seznam LV s uvedením vlastníků a dotčených parcel KN, stavebních objektů a věcných břemen (řazeno dle LV)

Katastrální území: **Zašovice**

Obec: **Zašovice**

Stavba: **II/405 Zašovice - obchvat**

Okres: **Třebíč**

Kraj: **Vysočina**

Datum: **17.07.2020**

Poř.č.	LV	Jméno vlastníka; sídlo; [podíl], [užívání]										
	Parc. číslo dle KN	Výměra dle KN	Druh pozemku	Využití	Označ. záboru	Trvalý zábor	Trv. záb. bez výk.	Dočasný zábor	Zábor do 1 r.	Stav. obj. na parcele	VB ke stav. obj.	Poznámka
	591/24	789	ostatní plocha	silnice	132	716	0	71	0	021 101 172 821		
	591/25	844	ostatní plocha	silnice	137	568	0	150	0	021 101 172 821		
	591/26	958	ostatní plocha	silnice	126	723	0	0	0	021 101 161 822		
	591/27	74	ostatní plocha	silnice	124	74	0	0	0	822		celá
	591/28	55	ostatní plocha	silnice	125	66	0	0	0	822		
	591/29	22	ostatní plocha	silnice	127	22	0	0	0	021 101		celá
	591/30	967	ostatní plocha	silnice	138	0	0	127	0	021 821		
	591/55	427	ostatní plocha	silnice	97	0	0	4	7	412 821	ANO	
	591/57	147	ostatní plocha	silnice	101	147	0	0	0	021 123 821		celá
	591/58	172	ostatní plocha	silnice	99	135	0	3	4	021 123 822 161 412 821	ANO	

Seznam LV s uvedením vlastníků a dotčených parcel KN, stavebních objektů a věcných břemen (řazeno dle LV)

Katastrální území: **Zašovice**

Obec: **Zašovice**

Stavba: **II/405 Zašovice - obchvat**

Okres: **Třebíč**

Kraj: **Vysočina**

Datum: **17.07.2020**

Poř.č.	LV Jméno vlastníka; sídlo; [podíl], [užívání]											
	Parc. číslo dle KN	Výměra dle KN	Druh pozemku	Využití	Označ. záboru	Trvalý zábor	Trv. záb. bez výk.	Dočasný zábor	Zábor do 1 r.	Stav. obj. na parcele	VB ke stav. obj.	Poznámka
	591/59	67	ostatní plocha	silnice	102	67	0	0	0	021 123 822 161		celá
	591/60	81	ostatní plocha	silnice	104	81	0	0	0	822		celá
	591/61	25	ostatní plocha	silnice	103	24	0	0	0	822 161		
	602/14	2099	ostatní plocha	silnice	8	417	0	147	0	021 121 821		
	602/2	10168	ostatní plocha	silnice	1	9319	0	358	0	021 101 121 122 171 801		
	602/29	72	ostatní plocha	silnice	11	0	0	34	0	021 101 821		
	602/30	106	ostatní plocha	silnice	12	0	0	70	0	021 101 821		
	602/31	279	ostatní plocha	silnice	13	28	0	103	0	021 101 821		
	602/32	37	ostatní plocha	silnice	20	37	0	0	0	021 122 821		celá

14 **96** Fortelný Stanislav, č. p. 5, 67521 Zašovice

Seznam LV s uvedením vlastníků a dotčených parcel KN, stavebních objektů a věcných břemen (řazeno dle LV)

Katastrální území: **Zašovice**

Obec: **Zašovice**

Stavba: **II/405 Zašovice - obchvat**

Okres: **Třebíč**

Kraj: **Vysočina**

Datum: **17.07.2020**

Poř.č.	LV	Jméno vlastníka; sídlo; [podíl], [užívání]										
	Parc. číslo dle KN	Výměra dle KN	Druh pozemku	Využití	Označ. záboru	Trvalý zábor	Trv. záb. bez výk.	Dočasný zábor	Zábor do 1 r.	Stav. obj. na parcele	VB ke stav. obj.	Poznámka
	104/20	4674	orná půda		23	1135	0	25	0	021 122 821		
	259	2500	orná půda		70	387	0	0	0	021 101 161 801		
	273	8359	orná půda		81	417	0	0	0	021 101 161 801		
	274	647	orná půda		82	48	0	0	0	021 101 161 801		
	275	9405	orná půda		83	399	0	0	0	021 101 161 801		
	290	6859	orná půda		89	1174	0	188	0	021 101 801 821		
	292	9417	orná půda		90	12	0	23	0	021 101 412		
	368/8	9277	orná půda		95	2996	0	441	0	021 101 123 801 821	ANO	

Seznam LV s uvedením vlastníků a dotčených parcel KN, stavebních objektů a věcných břemen (řazeno dle LV)

Katastrální území: **Zašovice**

Obec: **Zašovice**

Stavba: **II/405 Zašovice - obchvat**

Okres: **Třebíč**

Kraj: **Vysočina**

Datum: **17.07.2020**

Poř.č.	LV Jméno vlastníka; sídlo; [podíl], [užívání]											
	Parc. číslo dle KN	Výměra dle KN	Druh pozemku	Využití	Označ. záboru	Trvalý zábor	Trv. záb. bez výk.	Dočasný zábor	Zábor do 1 r.	Stav. obj. na parcele	VB ke stav. obj.	Poznámka
15	97 Fortelný Stanislav, V zahradách 439, 67521 Okříšky											
	124/1	108	trvalý travní porost		28	56	0	0	6	021 101 461 341 161	ANO ANO	
	180/1	19145	orná půda		29	8232	0	338	371	801 021 101 461 341 153 161 801	ANO ANO	
	272	1331	orná půda		80	40	0	0	0	122 021 101 161 801		
16	98 SJM Šindler Miroslav a Šindlerová Marie, č. p. 8, 67521 Zašovice											
	180/16	6499	orná půda		44	692	0	0	74	021 101 161 411 801	ANO	
17	112 Jeřábek Bohumil, č. p. 10, 67521 Zašovice											

Seznam LV s uvedením vlastníků a dotčených parcel KN, stavebních objektů a věcných břemen (řazeno dle LV)

Katastrální území: **Zašovice**

Obec: **Zašovice**

Stavba: **II/405 Zašovice - obchvat**

Okres: **Třebíč**

Kraj: **Vysočina**

Datum: **17.07.2020**

Poř.č.	LV	Jméno vlastníka; sídlo; [podíl], [užívání]	Parc. číslo dle KN	Výměra dle KN	Druh pozemku	Využití	Označ. záboru	Trvalý zábor	Trv. záb. bez výk.	Dočasný zábor	Zábor do 1 r.	Stav. obj. na parcele	VB ke stav. obj.	Poznámka
	368/11	5195	orná půda				118	367	0	146	0	021 101 153 761 821 172 461 021 101		
	591/17	9	ostatní plocha		jiná plocha		119	9	0	0	0		ANO	celá
18	139	Jordánová Hana, Pátkova 790, 58832 Brtnice												
	177	7949	orná půda				50	1173	0	621	0	021 101 161 201 801 821 021 101 161 821 201 021 101 411 161 021 101 161 021 101 161		
	178	755	orná půda				51	10	0	48	0			
	180/11	7086	orná půda				41	689	0	0	84		NE	
	285	341	orná půda				87	7	0	0	0			
	300/7	10495	orná půda				88	33	0	0	0			

Seznam LV s uvedením vlastníků a dotčených parcel KN, stavebních objektů a věcných břemen (řazeno dle LV)

Katastrální území: **Zašovice**

Obec: **Zašovice**

Stavba: **II/405 Zašovice - obchvat**

Okres: **Třebíč**

Kraj: **Vysočina**

Datum: **17.07.2020**

Poř.č.	LV	Jméno vlastníka; sídlo; [podíl], [užívání]	Parc. číslo dle KN	Výměra dle KN	Druh pozemku	Využití	Označ. záboru	Trvalý zábor	Trv. záb. bez výk.	Dočasný zábor	Zábor do 1 r.	Stav. obj. na parcele	VB ke stav. obj.	Poznámka
	350		536		ostatní plocha	neplodná půda	135	0	0	1	0	021 821		
	368/12		6184		orná půda		134	0	0	26	0	021 821		
	368/2		1375		orná půda		133	0	0	17	0	021 172 821		
	414		4189		orná půda		117	0	0	0	102	412	ANO	
19	142	Veleba Lukáš, č. p. 16, 67521 Zašovice	132	388	orná půda		30	120	0	0	0	021 101 161 801		
	133		4873		orná půda		31	721	0	0	0	021 101 161 801		
	180/18		9438		orná půda		45	1049	0	0	132	021 101 161 801		
	256		354		orná půda		68	59	0	0	0	411 021 101 161 801	NE	
	257		2680		orná půda		69	448	0	0	0	021 101 161 801		

Seznam LV s uvedením vlastníků a dotčených parcel KN, stavebních objektů a věcných břemen (řazeno dle LV)

Katastrální území: **Zašovice**

Obec: **Zašovice**

Stavba: **II/405 Zašovice - obchvat**

Okres: **Třebíč**

Kraj: **Vysočina**

Datum: **17.07.2020**

Poř.č.	LV	Jméno vlastníka; sídlo; [podíl], [užívání]	Parc. číslo dle KN	Výměra dle KN	Druh pozemku	Využití	Označ. záboru	Trvalý zábor	Trv. záb. bez výk.	Dočasný zábor	Zábor do 1 r.	Stav. obj. na parcele	VB ke stav. obj.	Poznámka
			268	593	orná půda		74	43	0	0	0	021 101 161		
			288	5035	orná půda		76	4322	0	0	0	021 101 161		
			289	252	orná půda		75	118	0	0	0	801 021 101 161		
			300/4	8752	orná půda		77	460	0	0	0	801 021 101 161		
20	144	Novotná Olga, V zahradách 512, 67521 Okříšky	298	5449	orná půda		93	1733	0	64	88	021 101 412 161 801 821	ANO	
21	10001	Obec Zašovice, č. p. 2, 67521 Zašovice	113/1	1162	orná půda		26	5	0	0	0	021 122 821		
			113/2	5450	orná půda		25	738	0	0	0	021 122 821		
			120/2	291	ostatní plocha	silnice	3	0	0	79	0	021 171 821		

Seznam LV s uvedením vlastníků a dotčených parcel KN, stavebních objektů a věcných břemen (řazeno dle LV)

Katastrální území: **Zašovice**

Obec: **Zašovice**

Stavba: **II/405 Zašovice - obchvat**

Okres: **Třebíč**

Kraj: **Vysočina**

Datum: **17.07.2020**

Poř.č.	LV	Jméno vlastníka; sídlo; [podíl], [užívání]										
	Parc. číslo dle KN	Výměra dle KN	Druh pozemku	Využití	Označ. záboru	Trvalý zábor	Trv. záb. bez výk.	Dočasný zábor	Zábor do 1 r.	Stav. obj. na parcele	VB ke stav. obj.	Poznámka
	160	701	trvalý travní porost		54	34	0	2	0	021 101 161 801 201 021 201 151 381		
	240/1	7337	ostatní plocha	ostatní komunikace	55	127	0	126	0	821 021 101 161 821 021 101 161 801 381	NE	
	251	11186	orná půda		62	2019	0	0	44	021 101 161 821 801 381		
	252/1	2205	orná půda		63	358	0	0	0	021 101 152 161 021 101 161 801	NE	
	253/1	6801	trvalý travní porost		65	808	0	0	0	021 101 161 801 021 101 161		
	300/1	116	orná půda		67	116	0	0	0	021 101 161 801		celá
	408/1	14916	orná půda		100	0	0	129	291	021 412 821	ANO	

Seznam LV s uvedením vlastníků a dotčených parcel KN, stavebních objektů a věcných břemen (řazeno dle LV)

Katastrální území: **Zašovice**

Obec: **Zašovice**

Stavba: **II/405 Zašovice - obchvat**

Okres: **Třebíč**

Kraj: **Vysočina**

Datum: **17.07.2020**

Poř.č.	LV	Jméno vlastníka; sídlo; [podíl], [užívání]										
	Parc. číslo dle KN	Výměra dle KN	Druh pozemku	Využití	Označ. záboru	Trvalý zábor	Trv. záb. bez výk.	Dočasný zábor	Zábor do 1 r.	Stav. obj. na parcele	VB ke stav. obj.	Poznámka
	412/2	44	ostatní plocha	neplodná půda	116	0	0	0	1	412	ANO	
	586	2384	ostatní plocha	ostatní komunikace	53	228	0	72	0	021		
										101		
										161		
										381	NE	
										201		
										821		
	588	2072	ostatní plocha	ostatní komunikace	64	151	0	0	0	801		
										021		
										101		
	589/2	2837	ostatní plocha	ostatní komunikace	91	200	0	39	0	152		
										021		
										101		
	602/5	93	orná půda		19	93	0	0	0	801		celá
										021		
	602/6	3	orná půda		18	3	0	0	0	101		celá
										021		
	602/7	32	trvalý travní porost		17	32	0	0	0	021		celá
										101		
22	10002	Česká republika - Státní pozemkový úřad, Husinecká 1024/11a, Žižkov, 13000 Praha 3										
	591/12	2738	orná půda		21	525	0	0	4	021		
										122		
										821		